


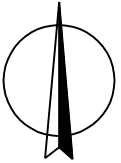


OPRAVA SILNICE II/359 U OÚ V OBCI BUDISLAV  
SO 101 - KOMUNIKACE  
KATASTRÁLNÍ MAPA  
DÚSP+PDPS  
1:1000

K.ú. Budislav

LEGENDA  
KATASTR NEMOVITOSTÍ

-  HRANICE PARCEL DLE KN
-  VNITŘNÍ HRANICE DLE KN
-  5339 PARCELNÍ ČÍSLA DLE KN






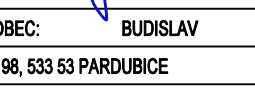

F  
DÚSP+PDPS

DOKUMENTACE KE STAVEBNÍMU ŘÍZENÍ  
DOKUMENTACE K PROVEDENÍ STAVBY



SÚS PARDUBICKÉHO KRAJE  
DOUBRAVICE 98  
533 53 PARDUBICE  
IČO 000 85 031

RAŽITKO, DATUM, PODPIS:

KRESLIL:	FRANTIŠEK WAYRAUCH		 <b>IDProjekt s.r.o.</b> inženýring a projekce dopravních staveb Sokolovská 94 Nedošín 570 01 Litomyšl IČO 024 97 247 DIČ CZ02497247 www.idprojekt.cz	
ZPRACOVAL:	FRANTIŠEK WAYRAUCH			
TECHNICKÁ KONTROLA:	ING. PETR PÁCHA			
ZODPOVĚDNÝ PROJEKTANT:	FRANTIŠEK WAYRAUCH			
HLAVNÍ PROJEKTANT:	FRANTIŠEK WAYRAUCH			
KRAJ: PARDUBICKÝ	OKRES: SVITAVY	OBEC: BUDISLAV	STUPEŇ:	DÚSP+PDPS
INVESTOR: PARDUBICKÝ KRAJ, SÚS PARDUBICKÉHO KRAJE, DOUBRAVICE 98, 533 53 PARDUBICE			ZAK. ČÍSLO:	0291
AKCE:			ARCHIVNÍ ČÍSLO:	2021-019-0291
Oprava silnice II/359 u OÚ v obci Budislav			DATUM:	1 / 2022
OBJEKT: SO 101 - KOMUNIKACE			FORMÁT:	4xA4
OBSAH:			MĚŘÍTKO:	1:1000
KATASTRÁLNÍ MAPA			ČÍSLO SOUPRAVY:	ČÍSLO PŘÍLOHY: F.2.